



Coni



# Alpiniadi Invernali A.N.A.

Valle del Bióis / Dolomiti

Belluno

8-11 marzo 2012





NELLO STUPENDO SCENARIO DELLA VALLE DEL BIOIS (BELLUNO)

LA PRIMA EDIZIONE DEI GIOCHI INVERNALI  
DELL'ASSOCIAZIONE NAZIONALE ALPINI

**R**iunire, in un'unica fine settimana e in un'unica sede, tutti i Campionati Italiani dell'Associazione Nazionale Alpini. E' questa l'idea che ha portato alle "Alpiniadi Invernali", evento che celebrerà la sua prima edizione dall'**8 all'11 marzo 2012**.

A Falcade e nei limitrofi centri della Valle del Biois, nel territorio della provincia di Belluno, si disputeranno tutte e tre le gare delle discipline che, sport caratterizzanti la montagna e l'attività degli alpini, finora si erano disputate nell'arco dell'inverno: lo **sci di fondo**, lo **sci alpinismo** e lo **sci alpino**.

Il Campionato Ana dello sci di fondo si svolgerà sulla pista "Franco Manfroi" in Valle di Gares (Canale d'Agordo), località che fornisce garanzie di innevamento pressoché assolute. Le gare di slalom gigante si svolgeranno invece a Falcade, sulle piste "Panoramica" e "Laresè". Il tricolore di sci alpinismo, infine, verrà assegnato nell'impareggiabile scenario della Valfredda.

Questo per far sì che l'evento, al quale sono attesi 1500 atleti, possa non solo diventare un momento di confronto agonistico, ma possa rappresentare anche un'opportunità per far vivere l'Associazione e la montagna a un grande numero di persone.

QUESTO È IL PROGRAMMA IN SINTESI DELLA MANIFESTAZIONE:

**Giovedì 8 MARZO**

ore 16.00: inaugurazione di una mostra intitolata ad Arturo Andreoletti, fondatore della nostra Associazione, nel Comune di Cencenighe Agordino;

ore 18.00: apertura dei Giochi con la sfilata dei partecipanti dalla piazza del Municipio di Falcade alla zona impianti sportivi.

**Venerdì 9 MARZO**

ore 08.30: gara di sci alpinismo in località Valfredda con difficoltà adeguate ai nostri concorrenti.

**Sabato 10 MARZO**

ore 09.00: gara di slalom su due piste che hanno ospitato prove di Coppa Europa e Campionati Italiani.


**Domenica 11 MARZO**

ore 09.00: gara di sci da fondo nella suggestiva Valle di Gares.

Per quanto riguarda le **manifestazioni collaterali** va ricordato che sabato 10 marzo alle 17.30 saranno resi gli onori ai caduti con una cerimonia in contemporanea in tutti i Comuni della valle alla presenza di un consigliere nazionale. Seguirà alle 18.00 la celebrazione della S. Messa e l'omaggio ai caduti nella chiesa parrocchiale di Falcade. Inoltre, nelle serate di venerdì 9 e sabato 10, la parte ricreativa della manifestazione sarà assicurata dalla proiezione di filmati a tema sportivo e dall'esibizione di cori popolari e gruppi folk locali con l'intento di riunire atleti e popolazione in un grande evento che, nell'arco di quattro giornate, animerà la Valle del Biois per un'autentica festa dello sport e dell'amicizia.

## VALLE DEL BIOIS

### DOVE LA NATURA SPOSA LO SPORT



Situata in posizione panoramica e soleggiata nel cuore delle Dolomiti Bellunesi, dichiarate dall'Unesco Patrimonio Naturale dell'Umanità, la Valle del Biois è una delle mete preferite dalle famiglie per trascorrere un'indimenticabile vacanza sulla neve.

Quello che si sviluppa ai piedi del Gruppo del Focobon (3054 m) e della Catena dell'Auta (2650 m), tra le località di Canale d'Agordo, paese natale di Papa Giovanni Paolo I, Vallada Agordina, Cencenighe Agordino, San Tomaso Agordino e la bellissima Falcade, costituisce infatti il versante veneto della ski area Tre Valli, **un vero paradiso per gli amanti degli sport invernali** con oltre 100 km di piste e una rete di innevamento programmato tra le migliori d'Europa.


Dalla frazione di Molino (Falcade) una seggiovia quadriposto ad agganciamento automatico porta in pochi minuti alla località di Le Buse, dove i principianti possono trovare un comodo campo scuola servito da uno skilift per iniziare a muovere i primi passi sugli sci guidati dagli esperti maestri della Scuola Sci & Snowboard Falcade e della Scuola Sci & Snowboard Equipe Falcade.

Da qui un'altra veloce seggiovia quadriposto ad agganciamento automatico conduce ai 2208 metri della località Laresei, punto nevralgico di tutto il comprensorio: si può ridiscendere a Falcade su piste di media difficoltà

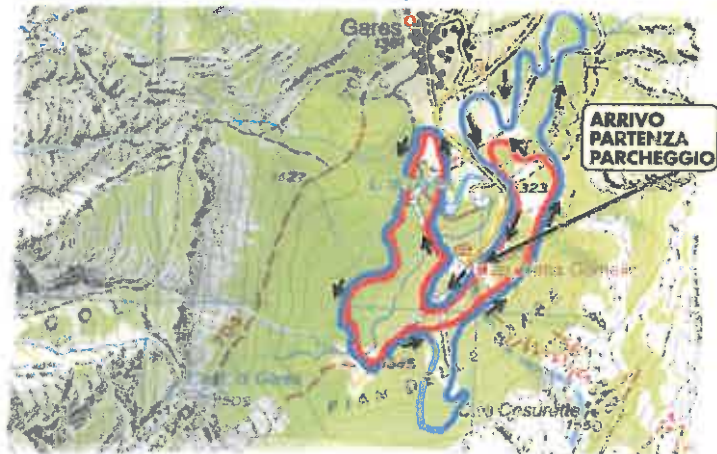
oppure muoversi in direzione del Passo Valles, o ancora scendere fino al lago Cavia per poi risalire in seggiovia fino al Col Margherita, uno spettacolare balcone a 2513 metri, dal quale è possibile ammirare la Marmolada, regina delle vette, la catena dei Monzoni, il Monte Pelmo, il Monte Civetta, l'Agner, le Torri del Vajolet ed il gruppo delle Pale di San Martino, prima di lanciarsi in emozionanti discese lungo lo Ski Tour delle Emozioni.

Vasta la scelta anche per gli appassionati dello sci di fondo. Nella Valle del Biois ci sono una serie di anelli di varia difficoltà, sempre coperti di soffice neve grazie ad efficienti impianti di innevamento artificiale. La piana di Falcade offre 10 km di tracciati, di cui 2 km illuminati per sciare anche in notturna, mentre a Canale d'Agordo, in Val di Gares, sono disponibili altri 5 km omologati FIS. La Scuola di Sci Nordico Falcade è a disposizione tutta la stagione e vi è inoltre la possibilità di noleggiare l'attrezzatura necessaria direttamente sul posto.

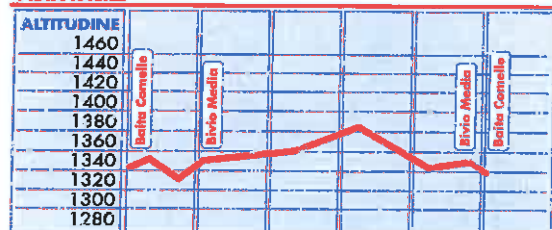
Tante, poi, le attività alternative allo sci per vivere a pieno tutto l'incanto della montagna. Al rifugio Flora Alpina (Località Valfredda) due piste per lo snow tubing attendono grandi e piccoli con tanti gommoni colorati per scivolare sulla neve anche in notturna. E poi ancora: escursioni con le racchette da neve, passeggiate su slitta trainata dai cavalli, pattinaggio su ghiaccio, après ski, musica dal vivo nei rifugi, spettacoli, fiaccolate sulla neve e centri benessere per trascorrere al meglio la vostra vacanza anche quando scende la notte.



## PERCORSO SCI DI FONDO




### PISTA FACILE



ALTEZZA	500 m	1000 m	1500 m	2000 m	2500 m	3000 m
1460						
1440						
1420						
1400						
1380						
1360						
1340						
1320						
1300						
1280						

DISTANZA	500 m	1000 m	1500 m	2000 m	2500 m	3000 m
Località	VAL GARES	Distanza	2500 m	Quota min.	1335 mslm	
Nome Pista	FACILE	Quota part.	1400 mslm	Quota max.	1375 mslm	
Difficoltà	BLU FACILE	Quota arrivo	1400 mslm	Dislivello in salita	65 m	

### PISTA AGONISTICA



ALTEZZA	500 m	1000 m	1500 m	2000 m	2500 m	3000 m	3500 m	4000 m	4500 m	5000 m
1460										
1440										
1420										
1400										
1380										
1360										
1340										
1320										
1300										
1280										

DISTANZA	500 m	1000 m	1500 m	2000 m	2500 m	3000 m	3500 m	4000 m	4500 m	5000 m
Località	VAL GARES	Distanza	5000 m	Quota min.	1315 mslm					
Nome Pista	AGONISTICA	Quota part.	1400 mslm	Quota max.	1375 mslm					
Difficoltà	NERO DIFFICILE	Quota arrivo	1400 mslm	Dislivello in salita	130 m					

## PERCORSI

### SCI ALPINO - SLALOM

#### Pista Panoramica - Campionato Italiano

quota di partenza 2235 m - quota di arrivo 1960 m - dislivello 270 m - lunghezza 1400 m (36/40 porte)

#### Pista Laresesi - Master

quota di partenza 2220 m - quota di arrivo 1920 m - dislivello 300 m - lunghezza 1214 m (33/35 porte)

### SCI ALPINISMO

#### Circuito Rifugio Flora Alpina - Valle di Monte Saline - Flora Alpina - Sas de la Palaza Val di Forca - Forca Rossa Rifugio Flora Alpina

quota partenza e arrivo 1750 m - dislivello 3025 m - lunghezza 16000 m

### SCI DI FONDO

#### Ceniro Fondo Val Gares (Pista Franco Manfroi)

5 km: 2 giri da 2,5 km

pista da 2,5 km - dislivello 76 m

10 km: 2 giri da 5 km

pista da 5 km - dislivello 161 m

15 km: 3 giri da 5 km

pista da 5 km



Alpiniadi Invernali A.N.A.

Valle del Biadè / Dolomiti Belluno 8-11 marzo 2012



N	Impianti di Risalita Liftanlagen	Quota p. Höhe Ab. Altit. dep.	Quota a. Höhe An. Altit. arr.	Lungh.m Länge Length
401	Lago Cavia-Col Margherita	2124	2517	2028
403	Lago Cavia Laresei	2123	2244	310
405	Saline Laresei	1896	2271	1437
406	Le Buse Scuola 1-2	1850	2100	357
407	Le Buse-Laresei	1885	2208	1147
408	Molino-Le Buse	1190	1885	2115

N	Piste Pistenbezeichnung Slopes	Diffic. Schwierik Dif.	Lungh. Länge Length
20	Innamorati	●	9680
23	Laresei	●	1520
24	Saline	●	1000
25	Saline-Lago Cavia	●	750
26	Panoramica	●	1760
27	Plateau	●	1600
28	Skiweg Laresei	●	815
29	Campo scuola Le Buse	●	400
30	Le Buse-Molino	●	3680
31	Raccordo Pradazzo-Zingari	●	480
32	Campo scuola Scioiattolo	●	200
33	Col Margherita-Lago Cavia	●	2360
34	Campo Scuola Laresei	●	200
35	Saline - Malgnette	●	200

N	Impianti di Risalita Liftanlagen	Quota p. Höhe Ab. Altit. dep.	Quota a. Höhe An. Altit. arr.	Lungh.m Länge Length	N	Piste Pistenbezeichnung Slopes
301	Campigol	1870	1978	566	40	Col F
302	Capanna Margherita	1891	1995	419	41	La V
303	Costabella	1924	2273	1618	42	Le C
304	Paradiso 1-2	2100	2324	1307	43	Racc
305	Chiesotta 1 2	1910	2028	780	44	Del F
306	Gigante	1910	2266	1520	45	Cam
308	Cima Uomo	2170	2394	721	46	Le C
309	Col Margherita	1874	2513	1395	47	Clad
310	Del Passo	1873	1955	394	48	Varie
					49	Racc
					50	Parc
					51	Racc
					52	Parc
					53	Racc
					54	Parc
					55	Racc
					56	Parc
					57	Racc
					58	Fuch
					59	Cost
					60	Mon

**Zona Falcade - P. Sso Valles**  
SKIPASS FALCADE (BL) 0437/549641-507044

**Zona P. Sso S. Pellegrino**  
SKIPASS S.PELLEGRINO (TN) 0462/564020

# Cima Uomo



Diffic. Schwierig. Diff.	Lungh. Länge Length	N	Piste Pistenbezeichnung Slopes	Diffic. Schwierig. Diff.	Lungh. Länge Length
●	3300	61	Variante Monzoni	●	450
●	600	62	Raccordo Monzoni	●	350
●	2500	63	Martinet	●	500
●	150	64	Campigol	●	600
●	700	65	Campagnola	●	700
●	800	52	Nuova Cima Uomo	●	750
●	1800				
●	3200				
●	400				
●	190				
●	1150				
●	390				
●	1150				
●	1050				
●	1100				
●	1800				

IMPIANTI DI RISALITA E PISTE DI SCI  
LIFTANLAGEN UND PISTENBEZEICHNUNG  
LIFT SYSTEM AND SKI RUNS

N	Impianti di Risalita Liftanlagen	Quota p. Höhe Ab. Altit. dep.	Quota a. Höhe An. Altit. arr.	Lungh. m Länge Length	N	Piste Pistenbezeichnung Slopes	Diffic. Schwierig. Diff.	Lungh. Länge Length
201	Ronchi-Valbona	1367	1816	1202	1	Fiamme Oro I	●	2200
202	Valbona-Le Cune	1816	2200	1512	2	Fiamme Oro II	●	1600
203	Valbona	1820	1850	137	3	Mediolanum	●	2050
204	Piavac	1764	2225	1412	4	Campo scuola Valbona	●	250
205	Campo-I e Cune	1855	2214	1397	5	Piavac	●	1200
206	Lastè	1855	2340	2162	6	Cune-Campo	●	2200
44	Castelr. Le Fassane	1549	1743	1234	7	Direttissima le Cune	●	820
45	Le Fassane-La Morea	1747	1969	1450	8	Lastè	●	2800
					9	Zirnes	●	3000
					10	Skiweg per Bellamonte	●	800
					11	Le Fassane	●	1600
					12	Claffuli	●	700
					13	Castelr.	●	1400
					14	Fraine	●	850
					15	Ronchi-Moena	●	1870

**Zona Alpe di Lusia - Bellamonte**  
SKIPASS MOENA (TN) 0462/573440

## COMITATO D'ONORE

**Maria Laura Simonetti**  
*Prefetto di Belluno*

**Luca Zaia**  
*Presidente della Regione del Veneto*

**Luca Luchetta**  
*Presidente della Comunità Montana Agordina*

**Alberto Primiceri**  
*Comandante delle Truppe Alpine*

**Paolo Sfarra**  
*Comandante del 7° Reggimento Alpini*

**Stefano Murer**  
*Sindaco di Falcade*

**Rinaldo De Rocco**  
*Sindaco di Canale d'Agordo*

**Mauro Soppelsa**  
*Sindaco di Cencenighe Agordino*

**Moreno De Val**  
*Sindaco di San Tomaso Agordino*

**Fabio Ferdinando Luchetta**  
*Sindaco di Vallada Agordina*

**Corrado Perona**  
*Presidente dell'Associazione Nazionale Alpini*

**Onorio Miotto**  
*Presidente della Commissione Sportiva dell'A.N.A.*

**Arrigo Cadore**  
*Presidente della Sezione A.N.A. di Belluno*

## COMITATO ORGANIZZATORE

Sede Nazionale A.N.A.

Sezione A.N.A. di Belluno

Gruppo Alpini di Falcade

Gruppo Alpini di Caviola "Cime d'Auta"

Gruppo Alpini di Cencenighe Agordino

Gruppo Alpini di San Tomaso Agordino

Gruppo Alpini di Vallada Agordina

Gruppo Alpini di Canale e Caviola

Società Impianti Passo San Pellegrino Falcade

Consorzio Turistico Val Biois

Scuola di Sci e Snowboard Falcade

Scuola di Sci e Snowboard Equipe

Scuola di Sci Nordico Falcade

Sci Club Val Biois

Sci Club Canale d'Agordo

Ski College Veneto Falcade

Soccorso Alpino Val Biois

Istituto professionale di Stato per i Servizi Alberghieri  
e della Ristorazione di Falcade

## COMITATO TECNICO SLALOM GIGANTE

**Daniele Peli**  
*COMMISSARIO DI GARA A.N.A.*

**Renato Donazzolo**  
*DIRETTORE DI GARA*

**Nominato F.I.S.I. Belluno**  
*GIUDICE ARBITRO*

**Gianni Tonet**  
*RESPONSABILE CONTROLLI PISTA*

## COMITATO TECNICO SCI DI FONDO

**Daniele Peli**  
*COORDINATORE NAZIONALE A.N.A.*

**Paolo Zanella**  
*COMMISSARIO NAZIONALE A.N.A.*

**Lino Tancon**  
*DIRETTORE DI GARA*

**Ilio Deola**  
*GIUDICE DI PISTA*

**Nominato F.I.S.I. Belluno**  
*GIUDICE ARBITRO*

## COMITATO TECNICO SCI ALPINISMO

**Daniele Peli**  
*COMMISSARIO DI GARA*

**Patrizio Deola**  
*DIRETTORE DI GARA*

**Salvatore Zamatteo**  
*DIRETTORE DI PISTA*

**Soccorso Alpino Val Biois**  
*ASSISTENZA GARA*

## SERVIZI TECNICI

**CRONOMETRAGGI/ELABORAZIONE DATI** F.I.C.r. Belluno/F.I.E.

**UFFICIO GARA** Maria Rosa Sambusiti - Giuliano Pastori - Benvenuto Pol

**SERVIZIO SANITARIO** Squadra sanitaria P.C. A.N.A. Belluno - Croce

Verde di Falcade

**MEDICI** Squadra sanitaria P.C. A.N.A. Belluno

**SPEAKER** Giovanni Viel - Ilario Tancon

**ADDETTO STAMPA** Ilario Tancon - Dino Bridda - Matteo Martin

**SOCCORSO PISTE** Corpo Forestale dello Stato - Polizia di Stato

Carabinieri

**SERVIZIO D'ORDINE** Protezione Civile A.N.A.

**COLLEGAMENTI RADIO** Protezione Civile A.N.A.



**Alpiniadi Invernali A.N.A.**

# INFORMAZIONI UTILI

## CONTATTI SEZIONE ALPINI DI BELLUNO

Tel. +39 0437.27645  
E-mail belluno@ana.it

La segreteria è aperta  
dal lunedì al sabato dalle ore 9,30 alle ore 11,00



DOVE DORMIRE

### TARIFE ALBERGHIERE

#### PASSO SAN PELLEGRINO HOTEL \*\*\*\*

#### VALLE DEL BIOIS

#### HOTEL \*\*\*\*

#### HOTEL \*\*\* S Wellness

#### HOTEL \*\*\* Q Quality

#### HOTEL \*\*\*

#### HOTEL \*\*

#### DA 4 A 7 NOTTI

#### 3 NOTTI

#### 2 NOTTI

#### 1 NOTTE

€ 92,00

€ 98,00

€ 106,00

€ 106,00

€ 68,00

€ 71,00

€ 73,00

€ 75,00

€ 65,00

€ 71,00

€ 73,00

€ 75,00

€ 55,00

€ 58,00

€ 58,00

€ 65,00

€ 46,00

€ 48,00

€ 51,00

€ 56,00

€ 43,00

€ 46,00

€ 48,00

€ 53,00

- Le tariffe degli alberghi, indicate dalla tabella, si intendono per sistemazione con servizio di mezza pensione (bevande escluse) pro capite giornaliera per persona adulta.
- Sono previsti sconti per terzo e quarto letto e supplemento per sistemazione singola.
- Gli alberghi potranno praticare sconti per bambini fino all'età di 12 anni non compiuti.

**PER LE PRENOTAZIONI E OGNI GENERE DI INFORMAZIONE RIVOLGERSI ESCLUSIVAMENTE A:**

**CONSORZIO VAL BIOIS (su incarico dell'agenzia BUY DOLOMITI TRAVEL)**

Tel. +39 0437.599068 - E-mail info@falcadedolomiti.it



**FACILE ARRIVARE A FALCADE: A 45 MINUTI DA BELLUNO, A CUI ARRIVA L'AUTOSTRADA DI VENEZIA, FALCADE È UNA DELLE PRIME METE CHE SI INCONTRANO RISALENDO L'ARCO DELLE DOLOMITI.**

**PROVENENDO DA SUD** Autostrada Venezia - Belluno, uscita Belluno, poi si prosegue sulla statale 203 per Agordo. A Cencenighe si imbecca a sinistra la statale 346 per il Passo San Pellegrino che porta in pochi minuti a Falcade.  
Tempo di percorrenza da Venezia a Falcade: 2 ore.

**PROVENENDO DA NORD E NORD-OVEST** Autostrada Verona-Bolzano, uscita Egna - Ora, poi si prosegue sulla statale 48 per Passo San Pellegrino - Falcade.

Tempo di percorrenza Bolzano - Falcade: 1 ora e mezza.

**IN TRENO** Fino a Belluno, poi con pullman Dolomiti Bus (biglietteria: tel. +39 0437 941237)

**AEROPORTI** Venezia (2 ore) Treviso (1 ora e mezzo)

Stampato su carta riciclata "RICARTA" da "POLYEDRA" - Carta riciclata al 100%, senza utilizzo di sbiancanti e disinchiostranti

#### COORDINAMENTO EDITORIALE:

Dino Bridda e ATCommunication

**TESTI:** Dino Bridda, Ilario Tancon e Francesca Fregolent

**FOTO:** Consorzio Val Biois (Copyright: Stefano Zardini, Robert Thierry Luciani, Fulvio Valt)

#### CONCEPT GRAFICO:

ATCommunication

Via Santa Maria in Colle 11 - 31044 Montebelluna (TV) - Italia

Tel: +39 0423.604866 - press@atcommunication.it



Alpiniadi Invernali A.N.A.